

Portada

Poner logos en portada ayto, relas y junta

También logo dibujo ganador

...



Índice

1. Presentación del Alcalde
2. Introducción
 - 2.1 Localización geográfica y breve referencia histórica
 - 2.2 Indicadores socio-demográficos y económicos
 - 2.3 La importancia de la planificación y el trabajo intersectorial
 - 2.4 Marco normativo de apoyo
3. Datos básicos del Ayuntamiento de Huétor Tájar
4. Objetivo General
5. Objetivos Específicos
6. Metodología
 - 6.1 La Metodología del proceso
 - 6.2 Presentación del Plan Local de Salud
 - 6.3 Proyectos de apoyo
7. Línea de trabajo
8. Temporalización
9. Difusión del plan
10. Evaluación del Plan
11. Anexos

1. PRESENTACIÓN DEL ALCALDE

Tras la participación de Huétor Tájar en la Red Local de Acción en Salud para Andalucía (RELAS), desde nuestro ayuntamiento y los grupos de trabajo establecimos el compromiso para la elaboración de un Plan Local de Acción en Salud, un compromiso que supone una apuesta política por la salud, contando con la participación de la ciudadanía como agente de acción fundamental.

Este Plan Local de Salud de Huétor Tájar es un documento participado en el que ha intervenido responsables políticos, personal técnico del sector público, movimiento asociativo, iniciativa privada y ciudadanía en general. Se ha trabajado de forma coordinada para detectar necesidades y problemáticas, realizar propuestas de acción, y dar forma a todas las actuaciones, proyectos y programas que se venían realizando en nuestro municipio.

Este Plan pretende conseguir objetivos de salud que respondan a las necesidades y carencias detectadas en la ciudadanía, desde una acción intersectorial que permita compartir recursos para lograr objetivos de progreso que son comunes entre los diferentes agentes sociales relacionados con la salud.

Para finalizar, quiero, desde aquí, agradecer el trabajo de quienes han participado y conformado los diferentes grupos de trabajo, y especialmente, a las asociaciones, entidades locales y ciudadanía, que con su permanente colaboración han ayudado a enriquecer este proyecto y con las que cuento para llevarlo a cabo y evaluarlo.

Un saludo.

Fernando Delgado Ayén

2. INTRODUCCIÓN

El Plan Local de Salud de Huétor Tájar (en adelante PLS), parte en el marco del proyecto RELAS, cuya meta es desarrollar una red local de acción en salud para conseguir los objetivos de salud al nivel más próximo de la ciudadanía.

El municipio de Huétor Tájar, junto con otros municipios de Granada, están trabajando en esta Estrategia de Acción Local en Salud para la mejora de la salud y la calidad de vida de su ciudadanía.

A través de la firma de un **Acuerdo de Colaboración** entre el Ayuntamiento de Huétor Tájar y la Delegación Territorial de Salud, se creó, en 2015, un canal formal de comunicación, colaboración y acción intersectorial para conseguir una red en salud y llevar a cabo la elaboración de este Plan Local de Salud.



En este sentido, con la creación del PLS, se pretende mejorar la salud, la calidad de vida y el bienestar de la ciudadanía de Huétor Tájar. Para ello, a través del trabajo coordinado y la participación en red del Ayuntamiento y todas sus áreas municipales, con el centro de salud, los centros educativos, el tejido asociativo, otras entidades y organismos presentes en este municipio y, sobre todo, la ciudadanía en general, se ha avanzado, a través de una serie de etapas, para construir dicho PLS.

Un PLS que se considera un instrumento vivo, abierto y participativo, con capacidad de hacer frente a los nuevos problemas que surjan en la localidad en esta materia, a través de acciones de prevención, información, promoción y formación en -y para- la salud.

2.1 Localización geográfica y breve referencia histórica

Huétor-Tájar (o **Huétor Tájar**) es una localidad y un municipio español de la provincia de Granada, en la comunidad autónoma de Andalucía. Pertenece al llamado Poniente Granadino, tiene una población de 10.236 habitantes (1 de enero de 2017) y una extensión de prácticamente 40 km².

El municipio se asienta en la fértil vega creada por el río Genil, que proporciona al municipio una importante riqueza agrícola, destacando el cultivo de espárragos con denominación de origen. Sobre esta base agrícola se asienta una importante industria agroalimentaria en torno a la conserva del espárrago y otros productos como la alcachofa.

El espárrago ha ocupado también un lugar de privilegio en la cocina local, destacando los platos que tienen como base el espárrago y otros productos derivados como la mermelada o el licor de dicho producto.

Huétor-Tájar como municipio nace tras la unión de las alquerías de Huétor y Tájara, tras la destrucción de esta última en 1483, si bien se ha constatado un poblamiento prácticamente ininterrumpido desde época protohistórica. Tras la conquista, la familia de los Luna creó un señorío jurisdiccional que pasó a los Portocarrero en el siglo XVII y que llegó hasta prácticamente la edad contemporánea.

Hasta nuestros días han llegado restos de esta fase histórica. Entre ellos hay que destacar el Torreón de Huétor, enclavado en pleno centro a escasos metros de la Iglesia Parroquial que conserva su torre mudéjar. No hay olvidar los restos de la antigua Fortaleza de Tájara, situada en el caserío de Las Torres.

En la actualidad las obras y remodelaciones acometidas en la adaptación de las Normas Subsidiarias (NNSS) han hecho que cambie la fisonomía urbana del núcleo. Destaca la creación del *Centro Comercial Abierto* y la ronda de circunvalación, que preparan al municipio para el desarrollo del sector terciario de su economía.

Situado en plena ribera baja del río Genil, el pueblo de **Huétor-Tájar** se localiza en un extenso llano con una de las tierras más fértiles de Andalucía Oriental, así reconocido desde tiempos inmemoriales. La enclavada figura de sus casas se vislumbra entre el verdor de sus ricas huertas.

Limita por el norte y oeste con el término de Loja, por el sur con el de Salar, y por el este con el de Moraleda de Zafayona y Villanueva Mesía. El río Genil atraviesa su término municipal longitudinalmente, de este a oeste, y de norte a sur lo hacen los arroyos de Vilanos, Guantero del Pino, Algarabejo y Amarguillo, el río Cacán y varios barrancos y torrenteras.

2.1.1 Entorno físico

Extensión superficial. 2016	39,9
Altitud sobre el nivel del mar. 2016	485
Número de núcleos que componen el municipio. 2016	2

Término Municipal de Huétor Tájar



2.1.2 Reseña histórica

El nombre de Huétor-Tájar proviene de la fusión de los vocablos **Huétor** y **Tájara**, topónimos correspondientes a la época de dominación musulmana que designaban dos núcleos de población distintos. Huétor es el nombre originario del actual núcleo urbano de la **villa** y proviene de los topónimos *Hector* o *Vector*, que según la Crónica del Halconero fue destruida en la campaña de Álvaro de Luna en 1431.

Tájara, en cambio, estaba situada en la ribera del Genil, defendida por una fortaleza y con un importante arrabal. Durante la dominación árabe llegó a ser una importante fortaleza que dominaba las cuencas del río Genil y Cacín, en la confluencia de los mismos, y que defendía los caminos que se dirigían de Loja a Granada y de Alhama a Montefrío.

En tiempos de la reconquista ya existía el topónimo *Huétor*, mientras que *Tájar* es una evolución fonética y ortográfica de los topónimos *Tahara* o *Tájara* pasando por los intermedios *Taxara* o *Taxar*. Es difícil precisar el momento en que se unieron ambos vocablos.

En Huétor-Tájar no se han encontrado restos arqueológicos prehistóricos. Sin embargo los abundantes hallazgos en municipios limítrofes como Villanueva (Yacimiento del Cortijo de Villasol), Montefrío (Peñas de los Gitanos), Loja (Las terrazas del Genil en Loja) y

otros, permiten suponer que en Huétor también pudo existir un poblamiento humano ya desde tiempos prehistóricos.

Edad Antigua

La Edad Antigua en el municipio está mejor documentada gracias a los yacimientos estudiados del *Cerro de los Castellones*, *La Vega de Don Antonio* (en el límite con Loja) y *Los Villares*, que atestiguan la presencia ininterrumpida íbera, fenicia y romana. Los restos arqueológicos romanos son muy abundantes, especialmente las monedas, lo que ha llevado a algunos autores a situar en Huétor-Tájar el municipio romano de *Vesci Faventia*, si bien no hay consenso entre los investigadores sobre la localización de este municipio. En cualquier caso, la falta de prospecciones y excavaciones sistemáticas impiden dibujar un panorama mucho más nítido de lo que fue el poblamiento romano en esta importante zona agrícola y vía natural de comunicaciones.

Edad Media

Período andalusí

En el yacimiento del Cerro de la Verdeja se han producido hallazgos arqueológicos que documentan su población entre los siglos VI y IX. Éste pudo ser uno de los primeros asentamientos árabes de la Península en época emiral. La actividad económica de este yacimiento fue ante todo ganadera y forestal, como indican la cerámica y utensilios encontrados y la disposición de las casas del poblado.

Aunque la alquería de **Huétor** (*qaryat Wat*) mencionada por Ibn al-Jatib fue identificada con Huétor, según estudios más recientes se corresponde con Huétor-Santillán. Por ello parece no haber constancia escrita de la existencia de Huétor hasta el siglo XV, con la expedición llevada a cabo por el condestable Álvaro de Luna en la Vega de Granada, en cuyas crónicas se cita como una de las alquerías atacadas, con el nombre de *Hector* o *Vector*. Tampoco es fácil un análisis arqueológico, pues el núcleo actual se ha transformado y ha crecido enormemente.

Por su parte, **Tájara** aparece bien documentada en los textos del siglo XI de al-Udri, aunque es bastante probable que ya existiera en época califal. Al-Udri, en el capítulo dedicado a la descripción de la cora de Elvira de su obra *Tarsi al-ajbar*, cita al *iqlim* (clima) de *al-Taÿarat*.

El Dr. Jiménez Puertas propone identificar *Taÿatat al-Laÿam* (Tájara del Llano) con la alquería de Tájara, *Taÿatat al-Wadi* (Tájara del Río) con la alquería de Huétor y por último *Taÿatat al-Yabal* (Tájara del Monte) con la alquería de Tajarilla, situada en una zona alomada al norte de la Vega de Huétor. En el Caserío de Las Torres, se ha encontrado cerámica datada entre los siglos XII y XV, además de algunos restos de muros de mampostería en la cara norte del caserío, que posiblemente son de época nazarí.

En una investigación reciente, el Dr. Carvajal estudia las estructuras de regadío existente en Tájara e indica que su cronología puede ser anterior al siglo X y pudiera estar asociada al abandono de la alquería de la Verdeja. Esta hipótesis toma cuerpo atendiendo al probable origen bereber del topónimo *Taÿatat* y por tanto ligado a los primeros ocupadores de la península.

Conquista cristiana

Durante la guerra de Granada la fortaleza de Tájara se convirtió en una plaza clave para la toma de Loja, puerta de acceso a la vega granadina. En 1431 tanto Huétor como Tájara sufrieron y rechazaron en varias ocasiones los embates de las incursiones cristianas comandadas por el condestable de Castilla don Álvaro de Luna. En 1482 se produjo la toma cristiana de Alhama, que se encontraba en medio de territorio enemigo y que era necesario abastecer. A la vuelta de una importante expedición el propio rey Fernando el Católico destruyó la fortaleza de Tájara.

Finalmente, el 14 de junio de 1483 la fortaleza de Tájara quedó totalmente destruida sin que volviese a edificarse su recinto, a excepción de algunas casas de labor. En esta acción se distinguieron notablemente Gonzalo Fernández de Córdoba (que luego sería "el Gran Capitán"), Álvaro de Luna (nieto del Condestable de Castilla) y el cordobés Diego de Cárcamo, primo del Gran Capitán. En 1486 tras la capitulación de Loja, los cristianos tomaron posesión del pueblo. Tan sólo transcurridos seis días después de la conquista, los Reyes Católicos nombraron repartidores para la repoblación de los territorios anexionados.

Repartimiento y repoblación

La fortaleza de Tájara así como la ciudad de Loja fueron tomadas al asalto por tropas cristianas. La consecuencia inmediata de la conquista fue la repoblación y el repartimiento de tierras. El territorio conquistado pasó a manos del monarca, que lo dividió en lotes de tierras y los repartió entre los nobles participantes en la guerra. Según Ignacio de la Concha, la repoblación tiene como objetivo *no solamente una necesidad de cultivo de unas tierras que permanecían sin cultivar, sino, de repoblar unas comarcas abandonadas por sus antiguos pobladores y que era preciso que a ellas, aquéllos u otros volvieran*. La urgencia de la repoblación hizo que los repobladores se encontraran con tierras en un buen estado, pudiendo ponerlas rápidamente en óptima producción.

El 22 de noviembre de 1487 tuvo lugar el deslinde del término de Loja con los municipios que la rodeaban. No fue hasta el 25 de febrero de 1489 cuando se produjo el repartimiento de Huétor-Tájar entre 26 *caballeros criados de los reyes* y vecinos de Loja, a los que se les dio 63 fanegas de tierra a cada uno. En la zona de Huétor-Tájar fueron muy importantes las concesiones o mercedes dadas a Álvaro de Luna, llamado *el de las grandes fuerzas*, nieto del condestable de Juan II, quien fue nombrado *alcaide* de Loja y de la Torre de Huétor, además de recibir 400 fanegas de tierra en sus inmediaciones. Éste y sus sucesores, ya propietarios de la torre y alquería de Huétor con sus tierras colindantes, realizaron contratos de capitulación y vecindad sobre la población mudéjar de dicho lugar, con los pechos y tributos que habían de pagar. Este contrato se convalidó con fecha de 14 de octubre de 1497.

Se conocen los nombres de los repobladores de Huétor-Tájar, a los que se denomina *caballeros criados de los reyes*, aunque no se sabe a ciencia cierta su procedencia. Sin embargo, el profesor Laredo Quesada, informa que los repobladores de la tierra de Loja procedían de Jaén, Málaga, Granada, Toledo, Valencia, León, Salamanca y Vizcaya, entre otras localidades, con un mayor predominio de granadinos. Por ello es presumible que los repobladores de Huétor-Tájar tuvieran un origen similar a los de la vecina tierra de Loja.

Edad Moderna

El Señorío de Huétor-Tájar

El **señorío de Huétor-Tájar** fue creado en tiempos del monarca Felipe II. A causa de los onerosos gastos de su política exterior, el monarca se vio obligado a vender señoríos con todo lo que ello conllevaba: rentas, pechos, alcabalas, etc. Estos señoríos jurisdiccionales eran hereditarios. Por ello, la infanta regente Juana de Austria, usando el poder dado por el Rey en Bruselas el 29 de abril de 1558 para ejecutar tal decisión, otorgó la carta de venta de Huétor-Tájar firmada en Valladolid el 28 de junio de 1559, por la que hizo realidad el acuerdo de la hacienda real con Antonio de Luna el 3 de septiembre de 1558. Por el acuerdo se vendieron por cinco mil ducados de oro:

la Jurisdicción civil é criminal alta e baja, mero mixto imperio del Lugar de Huétor Tajar que es vuestro propio en el Reyno de Granada, en la jurisdicción de la Ciudad de Loja, con sus rentas de Cámara é otras cosas que son anejas a la jurisdicción entera é plenaria é privativamente por vós é por vuestro Alcalde mayor é otras justicias que para ello pudiese des poner en primera é segunda instancia en el dicho lugar é sus términos é dezmerías, el cual avía de ser é amojonarse.

Victoriano Guarnido Olmedo, *El repartimiento de Huétor-Tájar y su evolución posterior*

De esta forma se configuró el señorío jurisdiccional de la villa de Huétor-Tájar, que fue ejercido por Antonio de Luna (I conde de Fuentidueña), y cuyo mayorazgo, pasó a los descendientes de Cristóbal Osorio Portocarrero, III conde de Montijo, por su matrimonio con Ana de Luna Enríquez, II condesa de Fuentidueña, hija y heredera de Antonio de Luna.

La historia local corrió pareja a la del Señorío hasta su desaparición. Durante las centurias XVI a laXVIII, las crónicas no registran sucesos de importancia relacionados con el ámbito nacional, tal vez porque los señores de Huétor, que pertenecían a una de las casas nobiliarias más poderosas de España, guardaron respeto a la Corona y se adaptaron a las distintas situaciones políticas.

Los condes de Montijo y Fuentidueña fueron señores jurisdiccionales de Huétor hasta que los señoríos fueron abolidos el 6 de agosto de 1811 por las Cortes de Cádiz. Posteriormente fueron restablecidos temporalmente por Fernando VII, pero las leyes del 3 de mayo de 1823 y las de 23 y 26 de agosto de 1837 suprimieron para siempre la decrepita institución señorial. Sin embargo los señores de Montijo, a pesar de perder algunas de sus prebendas jurisdiccionales, siguieron manteniendo cierto control sobre la villa debido al control de impuestos como la alcabala, que eran cobrados por sus administradores, que no reparaban en esfuerzos para ejercer un poder coercitivo sobre los distintos organismos de poder del pueblo. Por ello se puede hablar de una continuación *de facto* del señorío.

Edad Contemporánea

A partir del último tercio del XVIII y durante el siglo XIX, se produjeron luchas constantes entre los habitantes de la villa y los mayordomos o administradores del Señorío. El motivo de fondo de estas luchas fue que, desde la fundación del mayorazgo, se adoptó por otorgar las tierras a los pobladores a censo enfiteúutico perpetuo, por lo que estaban grabadas por unos censos, además de un gran número de obligaciones con el señor, que iban pasando de generación en generación. Este sistema se llegó a extender en tal medida

que prácticamente cualquier propiedad urbana o rústica de la villa estaba grabada por este mecanismo.

Numerosos litigios se sucedieron contra estos censos, pero no prosperaron. Incluso una vez suprimido el señorío, perduraron estos gravámenes ya que se consideró al censo como institución civil y no señorial.

En este contexto de crispación jornalera, Huétor-Tájar se unió a la revuelta conocida como revolución del pan y el queso (1861) encabezada por el lojeño Rafael Pérez del Álamo y que fue capaz de levantar a 10.000 jornaleros desde Loja y una vez que la revuelta se extendió por Archidona, Íllora y Alhama.

El 20 de junio de 1925 Hernando Carlos Fitz-James Stuart y Falcó, duque de Peñaranda y conde de Montijo, vendió todas las fincas y censos con cuantos hechos y acciones le correspondían, que había heredado de su tía Eugenia de Montijo. Las querellas se renovaron con los nuevos dueños (Fernando Escobar Manzano y Guillermo García Valdecasas y Páez) y el 22 de junio de año 1934 se presentó una instancia en la que se solicitaba que el censo fuera declarado institución señorial y, por lo tanto, ilegal.

La resolución del caso no llegó hasta el 21 de agosto de 1940 cuando el Ministerio de Agricultura mandó al Ayuntamiento del pueblo la copia del fallo que se dictó antes de la Guerra Civil, pero que debido a ésta no había sido publicado en la antigua *Gazeta de Madrid*.

Fiestas

Día de la Candelaria (2 de febrero): fiesta de gran arraigo en la comarca, consistente hacer grandes hogueras en las calles del pueblo y reunirse en torno a ellas. Durante estos festejos son típicas las rosquillas de pan.

Fiesta de la Recogida del Espárrago (normalmente en marzo): el espárrago verde es el producto más característico y del que se enorgullecen los vecinos de esta población. Por este motivo se celebra esta fiesta, en la que se conjugan actividades gastronómicas (concursos y degustaciones), junto a un amplio cartel de conciertos con prestigiosas bandas de música que llega a aglutinar a unas 5.000 personas anualmente. Esta fiesta era el antiguo "Espárrago Rock" que debido a la dimensión que tomó hubo que ser llevado primero a Granada y luego a Jerez de la Frontera. A partir del año 2005 (coincidiendo con los primeros 15 años del nacimiento del Espárrago Rock) se volvió a organizar en la localidad, de una forma más modesta, con el nombre de *Fiesta de la Recogida del Espárrago*.

San Marcos (25 de abril): es una de las festividades que reciben más atención popular. Se celebra con una tradicional merienda en el campo y se realizan variadas actividades al aire libre, como bailes. En esta fecha es típico el hornazo, que es fundamentalmente un bollo de aceite con un huevo duro en el centro. Es típico romper el huevo en la cabeza de los acompañantes en el día de campo.

Día de la Cruz (3 de mayo): día muy típico en toda la Provincia de Granada. Es una fiesta primaveral en la que los asistentes comen y beben alrededor de las cruces de flores que se instalan en las principales plazas del pueblo. También existe la tradición de pedir "*una limosnica para la Cruz de Mayo que no ha comido en todo el año*" entre los niños, que recorren las casas del pueblo pidiendo. Esta larga tradición está en declive.

San Isidro Labrador (fin de semana más próximo al 15 de mayo): fiesta en honor de San Isidro donde se conjugan las actividades religiosas como la procesión en honor del santo patrón, con la celebración de una feria con el tradicional castillo como comienzo, siempre en jueves.

Las fiestas patronales en honor de **Nuestro Padre Jesús Nazareno** (15 de septiembre): consta de varios actos litúrgicos como misas solemnes y una procesión. La celebración sigue por la noche el castillo de fuegos artificiales, que marca el comienzo de la feria, y la típica feria, que desde el año 2006 se ha trasladado al nuevo recinto ferial.

Lugares de interés

Huétor-Tájar es uno de los puntos de interés dentro de la ruta de Washington Irving, ofreciendo una serie de lugares de interés, entre los que podemos destacar los siguientes.

- **Torreón de Huétor**

El Torreón de Huétor es una torre vigía de época nazarí de mampostería embebida por un caserío en las proximidades del Ayuntamiento. Actualmente los restos se encuentran completamente rodeados de casas, en el centro de la población, siendo visible su parte alta desde la plaza del Ayuntamiento. Fue utilizada como almacén e incluso como discoteca. Actualmente está declarada como Bien de Interés Cultural.

- **Fortaleza de Tájara**

Otros restos importantes, son los de la Fortaleza de Tájara, ubicados en el caserío de las Torres. Ambos se encuentran en la base de datos del Patrimonio Histórico de Andalucía clasificados como Bienes de Interés Cultural al amparo del Decreto de 22 de abril de 1949, expedido por el Ministerio de Educación Nacional (B.O.E. 5-5-1949) sobre protección de los castillos españoles.

- **Iglesia Parroquial Santa Isabel**

En la plaza de Andalucía, en las inmediaciones del Torreón de Huétor, se sitúa la Iglesia Parroquial de Santa Isabel con un hermoso campanario de ladrillo que se conserva de su época mudéjar. Fue construida entre finales del siglo XV y comienzos del siglo XVI y originariamente estuvo consagrada a la advocación de la Virgen de la Concepción. El templo conserva su primitiva torre mudéjar y la antigua imagen de Jesús Nazareno, el primer patrón del pueblo.

En el templo, de gran sobriedad, destacan dos pilastras y la balaustrada de la fachada. Para su iluminación posee cuatro vanos mediante ventanas con arcos. Su campanario está rematado por un cupulín y cuatro pináculos de influencia escurialense. Interiormente está dividida en tres naves de las cuales la central está provista de cubierta en tanto que las laterales son dinteladas. En el techo de su altar mayor se conserva aún el artesanado de la primitiva ermita erigida por los Reyes Católicos en el siglo XV, el altar donde se encuentra la imagen de Nuestro Padre Jesús Nazareno es el mismo existente en la primitiva ermita, siendo esta capilla el emplazamiento original de dicha ermita.

- **Mirador de la Vega**

Huétor-Tájar se ha hecho famoso por el cultivo del espárrago verde para el que ha obtenido marca de calidad y Consejo Regulador de la Denominación Específica. Se cultiva en bien cuidadas huertas regadas por el Genil y a partir de este producto se ha desarrollado una magnífica cocina propia. El visitante se puede adentrar en cualquiera de los numerosos caminos rurales que dispone el pueblo y disfrutar de un agradable y saludable paseo por las variadas huertas de espárragos y hortalizas. Es interesante visitar la zona del río Genil y las cooperativas de espárragos de la zona. Existen paseos acondicionados entre el pueblo y Venta Nueva, y entre el pueblo y la Estación a través de un camino adyacente a la acequia Gorda.

- **Parque de los Patos**

Otro lugar de obligada visita es el estanque de patos en el parque municipal. El Parque *de los Patos* se localiza en el sur del Huétor-Tájar, entre la Ronda Sur y el río Genil. Su principal característica es el estanque en forma de pez con gran número de patos, que dan nombre al parque. En la zona más cercana al río se ha ampliado recientemente el parque con una zona arbolada con zonas de merenderos y zonas habilitadas para hacer barbacoas. Por último el parque también cuenta con una pista de fútbol sala para practicar el deporte. El parque fue inaugurado y creado por el ex-alcalde D. José Ayllón.

- **Otros lugares de interés**

Otras construcciones más modernas pertenecientes a su patrimonio industrial y que merece la pena conservar es la estación de ferrocarril, de principios del XX; el Cortijo de Cárcamo Bajo, en cuyo patio se conserva la máquina para prensar el tabaco; la fábrica de aceite de San Rafael, construida en 1933; el molino de la Tajarilla donde todavía es posible observar la antigua maquinaria de molienda movida por el agua que era conducida por el canal hasta los cubos y cuya fuerza motriz hacía girar los rodeznos o el antiguo silo, edificio de finales del XIX que en ocasiones ha sido utilizado como almacén y por la escuela taller.

Gastronomía

Los espárragos además de ser el motor de la economía local, han conseguido gran popularidad culinaria. En Huétor-Tájar hay buena cocina, pero sin duda el espárrago, que ha pasado de mero complemento al ser todo el *leitmotiv* coquinario, es su aspecto más importante.

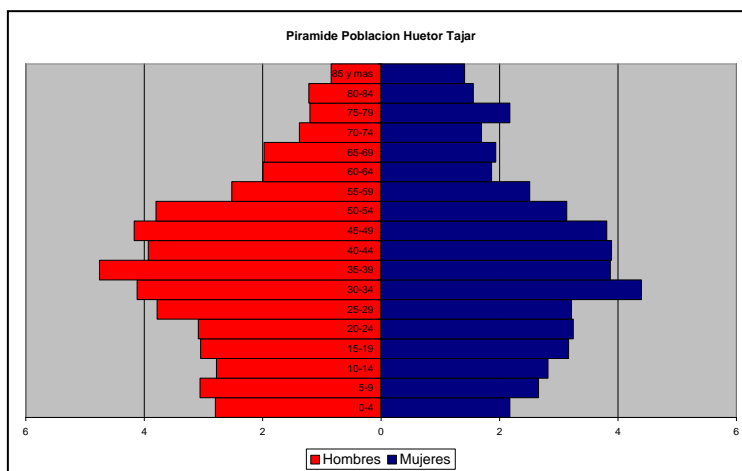
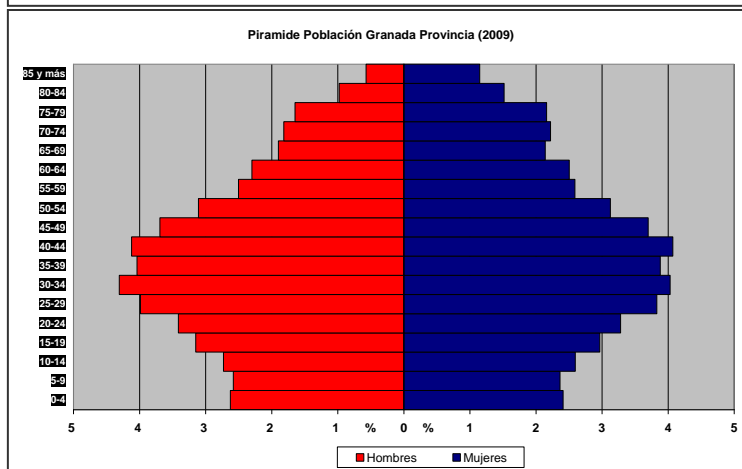
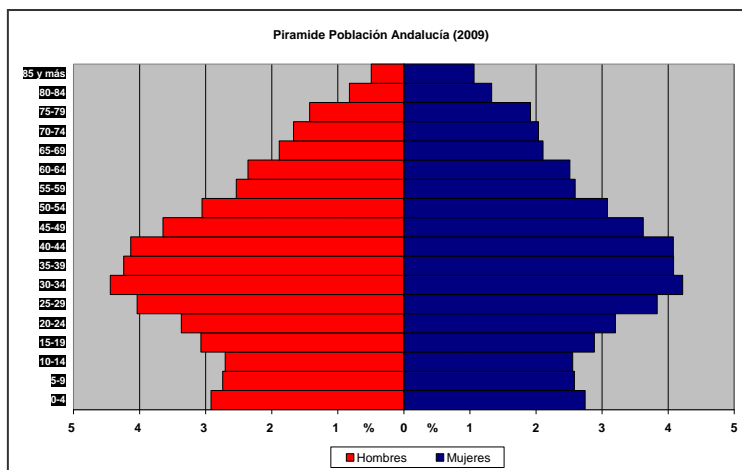
Se pueden disfrutar desde los aperitivos hasta el postre, fritos o a la plancha, con sal gruesa, en pudín, en pasteles, en guisos, en ensaladas, como guarnición, como mermelada o incluso licor.

2.1.3 Otros datos de interés

El municipio de Huétor Tájar cuenta en la actualidad con 10.236 habitantes (según INE-IECA 2016). La densidad de población se sitúa en 255 hab/Km², muy por encima de la media provincial y de Andalucía (73 hab/Km² y 96 hab/Km² respectivamente).

Pirámide de Población

A continuación, la pirámide de población muestra la estructura por edad y sexo de la población de Huétor Tájar y comparándola con la provincia de Granada y Andalucía (pirámides de población de elaboración propia con datos extraídos del INE):



Indicador	2016
ÁREA: Información Municipal	
SUB ÁREA: Población Padrón	
Densidad de población	254,69
Edad media población general	40,07
Incremento relativo población empadronada	0,49
Índice de juventud (municipio)	17,07
Índice de Maternidad	0,19
Índice de Reemplazo	1,47
Índice de ruralidad	
Índice de vejez (municipio)	90,95
Índice dependencia	48,37
Índice generacional de ancianos	2,68
Índice sobre-envejecimiento	2,57
Población empadronada	10162
Población extranjera	557
Porcentaje Población diseminada empadronada	1,51
Porcentaje Población en núcleo principal empadronada	98,49
Razón de sexo	101,51
Razón de sexo población extranjera	133,05
Tasa Bruta de Mortalidad	10,23
Tasa Bruta de Natalidad	9,55
Tasa general de fecundidad	37,96

2.2.2 Datos socioeconómicos

Indicador	Dato
% Tierras ocupadas por cultivos herbáceos regadío sobre total superficie	73,74
% Tierras ocupadas por cultivos herbáceos secano sobre total superficie	56,44
% Tierras ocupadas por cultivos leñosos regadío sobre total superficie	98,76
% Tierras ocupadas por cultivos leñosos secano sobre total superficie	98,33
Índice de privación material	2,74
Índice sintético de bienestar	95,01
Nº de hombres parados	399
Nº de mujeres paradas	277
Nº establecimientos con actividad económica de 20 y más trabajadores/as sobre el total de establecimientos	13
Nº establecimientos con actividad económica de 6-19 trabajadores/as sobre el total de establecimientos	21
Nº establecimientos con actividad económica hasta 5 trabajadores/as sobre el total de establecimientos	561
Nº total de parados	676
Renta bruta per cápita	6611,05 €
Tasa de vehículos por habitantes	0,72
Tierras ocupadas por cultivos herbáceos regadío	1900
Tierras ocupadas por cultivos herbáceos secano	101
Tierras ocupadas por cultivos leñosos regadío	565
Tierras ocupadas por cultivos leñosos secano	598
Total de Restaurantes	7
Total Plazas de los Establecimientos hoteleros (se incluye hoteles, hostales y pensiones)	21

2.2.2.1 Otros indicadores de interés:

- Renta Bruta Disponible per cápita (análisis comparativo con otros municipios RELAS)

Entidad	RBDpc (€)
HUETOR TAJAR	6.611,05
VILLANUEVA MESÍA	6.030,84
ALFACAR	10.547,00
Cenes de la Vega	13.828,65
LA ZUBIA	12.348,57
Armillá	10.539,05
Las Gabias	11.504,25
Motril	10.331,42
Maracena	10.711
Huésca	7.379,12
Guadix	8.739,81
Orgiva	7.246,84
Salobreña	8.600,22
Albuñuelas	5.090,27
Dúrcal	8.670,55

Lecrín	6.951,46
Nigüelas	6.841,24
Padul	8.745,62
El Pinar	5.737,07
El Valle	6.258,33
Villamena	6.167,00
Pinos Puente	5.823,65
Santa Fe	9.604,25
Cúllar Vega	12.594,02
Loja	7.873,56
Baza	8.255,54
Granada	16.954,21
Andalucía	10.798,00
España	14.192,00

Fuente: Economía Andaluza. Unicaja 2006. La Renta Bruta Disponible (RBD) per cápita en Andalucía ha experimentado un significativo aumento en 2006, siguiendo la tendencia de años anteriores. Las zonas más pobladas son las que presentan, a su vez, una renta bruta disponible per cápita más elevada. Así, casi un 70 por ciento de la población andaluza se concentra en trece ámbitos subregionales (capitales de provincia, Costa del Sol, Subbético, Noroeste de Jaén, Bahía de Algeciras y Poniente almeriense), con más de 200.000 habitantes cada uno de ellos, que asimismo acaparan más de las tres cuartas partes de la Renta Bruta Disponible en Andalucía. Estas cifras reflejan las importantes diferencias territoriales existentes aún, tanto en lo referente a la distribución poblacional como a la renta en el conjunto de nuestra Comunidad Autónoma.

- Indicador Sintético de Bienestar Municipal (ISBM)

Entidad	ISBM
HUETOR TAJAR	95,01
VILLANUEVA MESÍA	94,04
ALFACAR	105,5
Cenes de la Vega	115,02
LA ZUBIA	111,15
Armillá	106,56
Las Gabias	111,27
Motril	107,26
Maracena	106,57

Huésca	96,07
Guadix	104,97
Orgiva	93,88
Salobreña	100,49
Pinos Puente	90,16
Santa Fe	104,22
Cullar Vega	112,43
Loja	97,40
Baza	103,01
Granada	119,72

Fuente: *Economía Andaluza. Unicaja 2007*. Siguiendo también el método propuesto por Pena Trapero J.B se ha elaborado un Indicador Sintético de Bienestar para todos los municipios de Andalucía. Este índice se construye a partir de distintos indicadores parciales o sectoriales (dotación económica, demografía y situación sociocultural, equipamientos y medioambiente). Este indicador intenta aproximar el nivel de bienestar en cada área en relación a las diferentes parcelas de bienestar indicadas anteriormente

2.3 La importancia de la planificación y el trabajo intersectorial

En este período, nos encontramos frente a una serie de demandas de la ciudadanía para mejorar la calidad de vida en el contexto, en el que nos movemos. Es este un momento histórico en el que las sociedades desarrolladas hemos alcanzado un nivel de salud inimaginable, pero, paradójicamente, nos encontramos ante una etapa claramente crucial en la que nos dirigimos hacia un mundo cada vez más urbanizado y, con ello, hacia la necesidad de admitir las consecuencias que esto pueda tener en la salud, tanto en beneficios como en problemas y riesgos.

En lo que respecta a la salud, la ciudadanía demanda cada vez más, no solo tener acceso a una atención sanitaria de calidad que resuelva sus problemas de salud, sino vivir en un entorno ya sea social, laboral o de ocio, seguro y saludable; en el que se le garantice la seguridad de los alimentos, la calidad del aire que respira y la potabilidad de las aguas que consume.

Sobre la salud actúan diversos determinantes o factores, que es necesario tener en cuenta a la hora de delimitar el concepto de salud, y que hacen referencia a aspectos tan variados como factores biológicos, hereditarios, personales, familiares, sociales, ambientales, alimenticios, económicos, laborales, culturales, de valores, educativos, sanitarios y religiosos. Por ello, es fundamental promover el conocimiento de los factores medioambientales y sociales sobre la salud, facilitar la creación de entornos saludables, fomentar las acciones tendentes a evitar, reducir o retrasar el inicio y desarrollo de los factores de riesgo: el refuerzo de la autoestima y la autonomía de las personas en la construcción de un proyecto de vida saludable, el impulso y apoyo a las familias cuidadoras, el asociacionismo y otras organizaciones de ayuda mutua y participación ciudadana.

Por tanto, los problemas de las desigualdades en salud como los de la carga de enfermedad, no pueden resolverse sólo desde el sistema sanitario, aunque se pudieran incrementar los recursos destinados a ésta, hay que ir más allá de los servicios sanitarios, más allá de la atención a las enfermedades, resultando necesario incorporar un cambio en el punto de vista y actuar antes de que se produzcan éstas.

Para conseguir una comunidad más sana con estos criterios, significa dirigir las actuaciones hacia los determinantes de la salud y por ello hacia los sectores competentes. En este sentido, con todo lo expuesto anteriormente, el nuevo modelo de Salud Pública (SP) en Andalucía, tiene la misión de *“trabajar por mejorar la salud de la población”*; y para ello es necesario contribuir, de forma coordinada con otros sectores e instituciones, en la creación de las condiciones estructurales de la sociedad y en las condiciones de vida de la población más favorecedora para la salud; en promover las conductas individuales y estilos de vida más saludables.

En este contexto, se concibe un campo de trabajo local, en el espacio de encuentro más cercano a la ciudadanía, donde ésta desarrolla su convivencia, establece sus relaciones y construye su entorno. Y todo ello tomando como punto de partida *“lo local: el lugar donde viven y se desenvuelven las personas es decisivo para las intervenciones en salud. La intervención local comienza por la identificación, descripción y dirección de una red, en la que actúen todos los agentes que pueden influir en la salud de un determinado territorio. La Planificación Municipal así entendida, no es posible sin una Participación Ciudadana activa, continua y capaz de aglutinar el mayor número de colectivos. Sin duda, la implicación de la propia ciudadanía favorece la efectividad de las intervenciones en salud. Para ello se debe conseguir, en primera instancia, que las personas se sientan protagonistas y responsables de las decisiones que afectan a su salud en el marco de su ciudad.*

Y es que, la salud como factor de bienestar personal y social, es un elemento significativo de pacto local donde resulta posible aunar los intereses de la ciudadanía, los intereses de los profesionales de los servicios y las corporaciones locales y dirigirlos hacia el avance de los pueblos y ciudades en el ámbito de la salud. Ello exige un nivel de corresponsabilidad superior a la hora de centrar la misión de cada nivel institucional de forma cooperativa. Este proyecto significa la continuidad de un trabajo en el municipio de Huétor Tájar, donde la intersectorialidad, la participación ciudadana y el apoyo institucional juegan un papel fundamental.

2.4 Marco normativo de apoyo

En este contexto, legalmente y en Andalucía, la Ley 16/2011 de 23 de diciembre de salud pública de Andalucía, representa el marco legislativo más amplio para la administración en materia de protección de la salud; con ella se potencia el papel de los Municipios, a los que corresponde velar en sus respectivos territorios por la protección y la promoción de la salud de la población en las competencias que puedan asumir.

El concepto actual de salud pública se define como el “esfuerzo organizado por la sociedad para prevenir la enfermedad, proteger, promover y restaurar la salud y prolongar la vida”, siendo obligación de los responsables públicos trabajar para mejorar la salud de la población, y para ello es necesario crear las condiciones estructurales en la sociedad y en las condiciones de vida de la población más desfavorecidas para la salud. Asimismo, promoviendo conductas individuales y estilos de vida más saludables y minimizar la pérdida de salud.

El nuevo estatuto confiere a los Ayuntamientos mayor protagonismo y recoge que es competencia municipal la elaboración, implantación y ejecución de su Plan Local de salud al igual que el desarrollo de políticas de acción local y comunitaria en materia de salud.

El Plan Andaluz de salud entre sus líneas prioritarias propone la definición y el desarrollo del nuevo modelo integrado de salud pública para abordar la salud identificando la Acción Local como uno de sus ejes transversales de actuación para alcanzar los objetivos, siendo este el punto de partida del proyecto RELAS, ya que contempla una estrategia de descentralización de forma que todos los programas de promoción y prevención de la salud pública se acerquen hasta el ámbito más cercano a los ciudadanos, es decir, el nivel local.

Nos encontramos con ello en Huétor Tájar, hacia el avance de creación del I Plan Local de Salud, con el objetivo de trasladar lo planificado a la realidad mediante la ejecución de las acciones allí donde surgen los problemas, en un espacio inmediato y contando con los protagonistas.

En este enclave, y desde el Ayuntamiento de Huétor Tájar y las diferentes áreas municipales se está trabajando de forma coordinada en la creación de las mejores condiciones estructurales del municipio para mejorar las condiciones de vida de la ciudadanía de Huétor Tájar, promoviendo estilos de vida y comportamientos individuales y colectivos más saludables, luchando contra las enfermedades y potenciando las condiciones de salud, promoviendo en gran medida a la progresiva implantación en el nivel local de la estrategia de la salud en todas las políticas.

3. EL AYUNTAMIENTO DE HUÉTOR TÁJAR. DATOS BÁSICOS

El Ayuntamiento de Huétor Tájar está dividido en varias áreas municipales:

- *Personal y Educación*
- *Deportes y Nuevas Tecnologías*
- *Igualdad y Bienestar social*
- *Movilidad y Seguridad Ciudadana*
- *Empleo y Desarrollo Local*
- *Turismo y Medio ambiente*
- *Consumo y Participación Ciudadana*
- *Cultura y Salud*
- *Urbanismo y Hacienda*
- *Agricultura y Barriada Venta Nueva*
- *Servicios Administrativos*
- *Obras y Servicios*
- *Juventud y Festejos*

Página Web

<http://www.huetortajar.org>

correo electrónico: ayuntamiento @ huetortajar.org

Ayuntamiento de Huétor Tájar en las Redes Sociales

Facebook: <http://www.facebook.com/pages/AytoHuetorTajar>

Twitter: <https://twitter.com/AytoHuetorTajar>

Emisora Radio: http://www.huetortajar.org/radio_huetor_tajar

4. OBJETIVO GENERAL I PLAN LOCAL SALUD HUÉTOR TÁJAR

“Desarrollar y promover una serie de acciones para la mejora de la calidad de vida y la salud de las personas de HUÉTOR TÁJAR”

5. OBJETIVOS ESPECÍFICOS

- Promover unos estilos de vida más saludables para la población
- Identificar y poner en valor los recursos y activos en salud del municipio
- Generar un entorno medioambiental más saludable
- Promover acciones para la mejora y cuidado del entorno medioambiental

6. METODOLOGÍA

El proyecto de la Red Local de Acción en Salud (RELAS) nace con la misión de “aprender a hacer” con los diferentes gobiernos locales, en el marco de la nueva salud pública. Para ello, se seleccionaron una serie de Ayuntamientos de Andalucía, de diferentes características, con el objetivo de poder concretar una *Estrategia de acción local, a través de un pilotaje*, capaz de dar respuesta a los problemas de salud pública del territorio, mediante acciones colectivas de funcionamiento en red.

Para el desarrollo de este proyecto, en febrero de 2015, se inició el proceso del proyecto RELAS en nuestra localidad, con la firma del Acuerdo de colaboración entre el Ayuntamiento de Huétor Tájar y la Delegación Territorial de Salud.

Este Grupo Motor (en adelante GM), que cuenta con una coordinadora política, así como una coordinación técnica, es una red local que incorpora a todos los sectores implicados para actuar con una planificación, ejecución y evaluación del proyecto de forma consensuada.

El grupo motor de Huétor Tájar partió de la formación recibida a distintos colectivos, instituciones y asociaciones del Municipio, como decíamos anteriormente. Dicho grupo motor está formado por:

Componentes del Grupo Motor de Huétor Tájar		
Nombre	Coordinación	Cargo
Encarnación Redondo Sanjuán	Coordinación política	Concejal de Igualdad y Bienestar Social
Miguel Ángel Sanjuán Molina		Concejal de Cultura y Salud
María Pilar Pérez Ruiz		Concejal de Participación Ciudadana
Juan José Serrano Ramos	Coordinación técnica	Trabajador Social Servicios Sociales Ayuntamiento Huétor Tájar
Laura Madueño Calvo		Trabajadora Social Servicios Sociales Ayuntamiento Huétor Tájar

Nombre	Cargo	Entidad
Agustín Gómez Jiménez	Técnico de Acción Local en Salud	Delegación de Salud Granada
Carlos del Moral Campaña	Médico Epidemiólogo	Distrito Sanitario Granada Metropolitano
Alfonso Antonio Lara Píñar	Técnico de deportes	Ayuntamiento de Huétor Tájar
Francisco Arellano Bautista	Equipo de Orientación Educativa	Delegación de Educación
Cecilio Haro Padial	Trabajador social Centro de Salud	SAS
Carmen Molina Arabal	Técnico de Centro Ocupacional La Piramide	Ayuntamiento de Huétor Tájar
Alfonso Peso Ruiz	Jefe de la Policía Local	Ayuntamiento de Huétor Tájar
Alicia Jiménez Páez	Gerente de OAL Formación y Empleo	Ayuntamiento de Huétor Tájar
Mari Carmen Gómez Reinoso	Técnico de Cultura	Ayuntamiento de Huétor Tájar
María Carmen Campaña Guarnido	Directora Escuela Infantil “Los Saltarines”	Ayuntamiento de Huétor Tájar
María Mata Pino	Asociación juvenil Concejal de Festejos	Ayuntamiento de Huétor Tájar
Rubén Núñez Díaz	Radio Huétor Tájar	Ayuntamiento de Huétor Tájar

Las funciones concretas que desempeña el Grupo Motor son:

- El diseño, seguimiento, planificación y dinamización del Plan Local de Salud (PLS)
- La coordinación de las mesas/equipos/grupos de trabajo.
- La interlocución con los dirigentes.
- La consulta de necesidades, expectativas y propuestas de la ciudadanía.
- La búsqueda compartida de recursos y su gestión.
- Aportar la visión global de los recursos disponibles para optimizar y no duplicar.
- La integración de los recursos de las Instituciones y otras Entidades.
- La evaluación global del Plan

En el grupo, se lleva a cabo una sistemática línea de trabajo mediante reuniones ordinarias periódicas, con convocatoria establecida y propuestas de acciones a realizar por los distintos integrantes del mismo. El grupo ha realizado un informe de la salud, una aproximación a la situación de la salud.

6.1 La Metodología del proceso

Para llegar al momento crucial, de la puesta en marcha del I Plan Local de Salud de Huétor Tájar, la metodología de trabajo ha seguido una serie de fases, bien delimitadas:

Se parte de:

- Informe de salud, documento inicial, que supone el punto de partida, con la visión parcial desde Salud, el primer paso hacia el Perfil de Salud.
- Delimitación/identificación de los agentes clave, actualizando la red generada anteriormente, para generar la intersectorialidad y la participación en el proceso de construcción del PLS, agentes clave definidos como:

“...entidades, organismos, profesionales y población en general, que pueden ser considerados activos en salud, por sus aportaciones y por sus sinergias hacia la construcción de un plan local de salud”

- Identificación/detección de problemas de salud y/o factores de riesgo, de soluciones y activos en salud, a través de un cuestionario básico, que se ha pasado a una muestra representativa de todos los sectores y colectivos de la localidad de Huetor Tájar.
- Análisis de la información recogida y elaboración de un informe de resultados. La relación de problemas identificados y priorizados son:

Relación problemas de salud/factores riesgo identificados y priorizados Huétor Tajar

- 1. Exclusión social**
- 2. Dependencia**
- 3. Accidentes de tráfico**
- 4. Discapacidad**
- 5. Recogida y tratamiento de residuos**
- 6. Depuración de aguas de consumo**
- 7. Desempleo**
- 8. Enfermedades crónicas**
- 9. Drogodependencias**
- 10. Carreteras del municipio**
- 11. Barreras arquitectónicas: farolas medio aceras, escasez rampas accesos peatonales, acerado estrecho,...**
- 12. Contaminación ambiental**
- 13. Falta de información sexual**
- 14. Falta de rotondas y semáforos para regular tráfico y evitar accidentes**
- 15. Condiciones de las viviendas del municipio**
- 16. Vías peatonales**
- 17. Insuficiencia de espacios verdes**

Definición de las líneas de trabajo, en función de los problemas de salud y/o factores de riesgo, priorizados, seleccionados y agrupados.

Relación de problemas salud y factores de riesgo priorizados	Líneas de Trabajo
Exclusión social	Estilos de vida saludables
Dependencia	
Accidentes de tráfico	
Discapacidad	
Desempleo	
Enfermedades crónicas	
Drogodependencias	
Falta de información sexual	
Recogida y tratamiento de residuos	Entorno Medioambiental
Depuración de aguas de consumo	
Carreteras del municipio	
Barreras arquitectónicas: farolas medio aceras, escasez rampas accesos peatonales, acerado estrecho,...	
Contaminación ambiental	
Falta de rotondas y semáforos para regular tráfico y evitar accidentes	
Condiciones de las viviendas del municipio	
Vías peatonales	
Insuficiencia de espacios verdes	

6.2 Presentación del Plan Local de Salud

Es primordial, para dotar del compromiso formal e institucional de este Plan Local de Salud de Huétor Tájar, su aprobación en pleno, que tiene previsto su celebración, el 30 de mayo de 2018.

Se acuerda por parte de la corporación municipal, que **el período de ejecución del I Plan Local de Salud de Huétor Tájar, será 2018-2022** (ambos inclusive).

Y por último, **la presentación de dicho Plan Local de Salud, tendrá lugar el día 23 de junio de 2018**, en un acto público celebrado en nuestra localidad, con la intención de dar a conocer el contenido y el compromiso de este documento, así como, la organización de una serie de actividades paralelas, invitando a tal acto, a todas las personas y profesionales que han participado, a todas las instituciones presentes, a las asociaciones, y ciudadanía en general.

6.3 Proyectos de apoyo

El carácter intersectorial de este Plan Local de Salud (PLS), implica no sólo un trabajo continuado en el tiempo y en el espacio durante todo este largo recorrido, que se inició en 2015, sino que también implica la puesta en marcha de diferentes proyectos de intervención, para reforzar, para poner en valor y, sobre todo, para darle difusión, promoción y comunicación a todo el trabajo desarrollado desde el año 2015.

Hasta el momento, podemos destacar, las siguientes iniciativas que refuerzan este proceso:

1. Durante dos años consecutivos, 2016, 2017, se ha llevado a cabo dos ediciones de la Semana de la Salud, donde se pone de manifiesto todos los activos en salud del municipio, a la vez que se hace una muestra de empresas públicas y privadas, ONGS, como agentes implicados en salud y ofrecen el catalogo de servicios y actividades que tiene cada una de ellas.
2. Para el diseño del logo y eslogan del PLS, se realizo un concurso en los centros educativos del municipio, donde los niños y niñas hicieron propuestas de ambos y entre ellos, se seleccionaron los ganadores. (poner logo y eslogan)
3. Se ha iniciado con la colaboración de la DGT, los caminos escolares seguros, con una iniciativa europea que trata de hacer una mediación previa de como los escolares acuden a los centros educativos, el juego de la serpiente.
4. La coordinación entre las áreas municipales y su implicación en el proceso.

7. LÍNEAS DE TRABAJO

El proceso generado desde sus inicios, desarrollado en el apartado de la guía metodológica, supone que, en el seno del Grupo Motor, como impulsor de este I Plan Local de Salud, y según los problemas priorizados, se ha tomado la decisión de establecer dos líneas de trabajo en las que giran las acciones a desarrollar en este I Plan Local de Salud de Huetor Tájar, que engloba los principales determinantes sociales de la salud, estilos de vida y el medio ambiente.

Los actuales activos en Salud y futuros planes de Acción que se van a llevar a cabo durante el periodo de duración del plan serán los siguientes:

Línea de Trabajo 1: Estilos de vida saludables

Objetivos Específicos:

- 1. Promover estilos de vida más saludables para la población**
- 2. Identificar y poner en valor los recursos y activos en salud del municipio**

Problemas priorizados:

- 1. Exclusión Social**
- 2. Dependencia**
- 3. Accidentes de Tráfico**
- 4. Discapacidad**
- 5. Desempleo**
- 6. Enfermedades Crónicas**
- 7. Drogodependencias**
- 8. Información Sexual**

EXCLUSIÓN SOCIAL

Área Implicada	Medioambiente	
Acciones (Activos A , Nuevos Activos NA)	Población Diana	Temporalización
Contratación de personal de jardinería y limpieza en riesgo de exclusión social (A)	Familias en riesgo de exclusión social	Todo el año

Área Implicada	Centro de Participación de Mayores	
Acciones (Activos A , Nuevos Activos NA)	Población Diana	Temporalización
Talleres para facilitar la inclusión social de las personas mayores (A) Tertulias donde se tratan temas que pueden afectar a personas mayores en riesgo de exclusión social (NA)	Personas mayores	Todo el año

Área Implicada	Servicios Sociales	
Acciones (Activos A , Nuevos Activos NA)	Población Diana	Temporalización
Casa de acogida (A)	Transeúntes	Todo el año
Escuela Hogar Cristo Rey (A)	Niños de entre 6 a 16 años	Todo el año
Centro Ocupacional La Pirámide (A)	Personas con diversidad funcional	Todo el año
Programa de Urgencia Municipal (A)	Personas en riesgo de exclusión social	Todo el año
Programa extraordinario de apoyo económico a los municipios para cubrir necesidades de urgencia social a la ciudadanía (A)	Personas en riesgo de exclusión social	Según convocatoria
Garantía alimentaria (A)	Personas en riesgo de exclusión social	Según convocatoria
Programa de suministros mínimos vitales (A)	Personas en riesgo de exclusión social	Según convocatoria
Campaña de material escolar (A)	Menores de 3 a 16 años	Primera semana de septiembre
Campaña regalo de reyes (A)	Menores de 0 a 12 años	Del 2 al 4 de enero
Plan Syga (A)	Menores de 6 a 16 años	Todo el año
Programa jóvenes descubriendo talentos, valores... Aula de convivencia (NA)	Menores de 12 a 16 años (alumnos IES)	Todo el año

Cáritas Parroquial (alimentación Ropero) (A)	Familias en riesgo de exclusión social	Todo el año
Renta Mínima de Inserción Social de Andalucía (A)	Personas de 25 a 64 años	Todo el año
Emergencia Social (A)	Personas en situación de riesgo	Todo el año
Programa de Intervención Familiar (A)	Familias en riesgo social con menores a cargo	Todo el año
Equipo de Tratamiento Familiar (A)	Familias en riesgo social con menores a cargo	Todo el año
Programa de Inclusión Activa “Progresar” (NA)	Familias en riesgo social con menores a cargo	De septiembre a junio
Aula Matinal y Apoyo Escolar para hijos de temporeros (NA)	Familias de temporeros	Período de campañas agrícolas
Convenio de absentismo escolar (A)	Familias con menores absentistas	Todo el año
Convenio con la Facultad de Odontología (NA)	Personas en riesgo de exclusión social	Según convenio
Programa de voluntariado social (A)	Personas mayores en situación de soledad	Todo el año
Taller de refuerzo escolar de verano (A)	Menores con dificultades escolares	De junio a agosto
Asesoría Jurídica de Inmigrantes (A)	Población extranjera	Según convenio
Servicio Integral de Mediación (A)	Toda la población	Según convenio

Asociación Granadina de Emigrantes Retornados (A)	Emigrantes Retornados	Primer miércoles de cada mes
---	-----------------------	------------------------------

Área Implicada	OAL	
Acciones (Activos A , Nuevos Activos NA)	Población Diana	Temporalización
Unidad de Orientación Laboral (A)	Toda la población	Todo el año
Programa de Garantía Juvenil (A)	Jóvenes	Todo el año
Programa de Ayuda a la Contratación (A)	Personas de 16 a 64 años	Todo el año
Programas Ayudas al Alquiler (A)	Familias en exclusión social	Todo el año

Área Implicada	Cultura	
Acciones (Activos A , Nuevos Activos NA)	Población Diana	Temporalización
Fomento de la lectura (A)	Toda la población	Todo el año
Galas benéficas con ONGs, Cáritas, Servicios Sociales...	Toda la población	Todo el año

Área Implicada	Urbanismo	
Acciones (Activos A , Nuevos Activos NA)	Población Diana	Temporalización
Se han mejorado infraestructuras, tanto de abastecimiento, saneamiento y zonas verdes, en zonas que estaban un poco degradadas, como Calle Hermita, Parque de los Patos y cementerio, y se va a rehabilitar el casco antiguo del municipio para que sea atractivo a los ciudadanos y no sufra despoblación o envejecimiento de la población (A)	Toda la población	Todo el año

Área Implicada	Deportes	
Acciones (Activos A , Nuevos Activos NA)	Población Diana	Temporalización
Apoyo convenio Cruz Roja (A)	Toda la población	Todo el año
Programas de grupo en piscinas (NA)	Toda la población	Todo el año

Área Implicada	Centro Ocupacional "La Pirámide"	
Acciones (Activos A , Nuevos Activos NA)	Población Diana	Temporalización
Programas de Actividades de Integración en la comunidad	Toda la población	Todo el año

Área Implicada	Centro de Salud	
Acciones (Activos A , Nuevos Activos NA)	Población Diana	Temporalización
La Intervención del trabajador social (A)	Toda la población	Todo el año

Área Implicada	Policía Local	
Acciones (Activos A , Nuevos Activos NA)	Población Diana	Temporalización
Coordinación y derivación con Servicios Sociales ante cualquier problemática social importante (A)	Toda la población	Todo el año

DEPENDENCIA

Área Implicada	Centro de Participación Activa de Mayores	
Acciones (Activos A , Nuevos Activos NA)	Población Diana	Temporalización
Promocionar la autonomía personal (estimulación cognitiva, chi kung, gimnasia de mantenimiento, informática, servicio de comedor, charlas... (A)	Mayores de 60 años o pensionistas	Todo el año
Favorecer la entrada al Centro de los cuidadores de las personas en situación de dependencia (A)	Cuidadores	Todo el año

Área Implicada	Servicios Sociales	
Acciones (Activos A , Nuevos Activos NA)	Población Diana	Temporalización
Inicio del procedimiento de reconocimiento de la situación de dependencia (A)	Toda la población	Todo el año
Elaboración del PIA (A)	Toda la población	Todo el año
Plan Mayor (A)	Mayores de 60 años	A determinar por técnicos
Envejecimiento Activo (A)	Mayores de 60 años	Todo el año
Plan de Formación de Auxiliares de Ayuda a Domicilio (A)	Auxiliares de Ayuda a Domicilio	De noviembre a mayo
Información, Valoración y Asesoramiento (A)	Toda la población	Martes y Jueves
Servicio de Ayuda a Domicilio Municipal (A)	A determinar por Servicios Sociales	Todo el año
Residencia de Mayores Santa Isabel (A)	Pobl. situación de dependencia	Todo el año
C.O “La Pirámide” (A)	Pobl. Diversidad funcional	Todo el año
Programa convivencia en Navidad (A)	Personas mayores en situación de soledad	En Navidad
Servicio de Teleasistencia (A)	Personas mayores de 65 años o con diversidad funcional	Todo el año
Programa “Conoce tu Tierra” (A)	Mayores de 55 años	Según turnos concedidos
Encuentro de usuarios del Servicio de Ayuda a Domicilio (A)	Usuarios del Servicio de Ayuda a Domicilio	Una vez al año
Respiro familiar (A)	Personas en situación de dependencia	Todo el año

Área Implicada	Cultura	
Acciones (Activos A , Nuevos Activos NA)	Población Diana	Temporalización
Galas benéficas del C.O. “La Pirámide” (A)	Toda la población	Según demandas

Área Implicada	Deportes	
Acciones (Activos A , Nuevos Activos NA)	Población Diana	Temporalización
Actividades en piscina pequeña con monitor (NA)	Personas dependientes o predependientes	Todo el año

Área Implicada	Centro Ocupacional “La Pirámide”	
Acciones (Activos A , Nuevos Activos NA)	Población Diana	Temporalización
Asesoramiento (A)	Usuarios/Familias	Todo el año

Área Implicada	Centro de Salud	
Acciones (Activos A , Nuevos Activos NA)	Población Diana	Temporalización
Emisión de Informes de salud para la valoración de dependencia (A)	Toda la población	Todo el año

Área Implicada	Policía Local	
Acciones (Activos A , Nuevos Activos NA)	Población Diana	Temporalización
Coordinación, derivación de casos de personas en situación de dependencia mal atendidos a SSSS (A)	Personas en situación de dependencia	Todo el año

ACCIDENTES DE TRÁFICO

Área Implicada	Centro de Participación Activa de Mayores	
Acciones (Activos A , Nuevos Activos NA)	Población Diana	Temporalización
Charla de seguridad vial para mayores (A)	Personas mayores y pensionistas	Según mayores

Área Implicada	Servicios Sociales	
Acciones (Activos A , Nuevos Activos NA)	Población Diana	Temporalización
Charlas de sensibilización ciudadana (A)	Toda la población	Según demandas

Área Implicada	Cultura	
Acciones (Activos A , Nuevos Activos NA)	Población Diana	Temporalización
Charlas Guardia Civil y Policía Local (A)	Toda la población	Según demandas

Área Implicada	Urbanismo	
Acciones (Activos A , Nuevos Activos NA)	Población Diana	Temporalización
Se ha aumentado la señalización vertical y horizontal de tráfico y se han creado varios itinerarios de único sentido que reducen los accidentes, además de la creación de la circunvalación del municipio habiéndose reducido hasta un 50 % desde 2006 (A)	Toda la población	Todo el año

Área Implicada	Colegios	
Acciones (Activos A , Nuevos Activos NA)	Población Diana	Temporalización
Se ha participado en iniciativas como el juego de la serpiente, con el fin de reducir los vehículos a motor en cercanías a los centros escolares (NA)	Menores en edad escolar	Una semana

Área Implicada	Deportes	
Acciones (Activos A , Nuevos Activos NA)	Población Diana	Temporalización
Natación terapéutica rehabilitadora (A)	Toda la población	Todo el año
Tratamientos personalizados (NA)	Toda la población	A determinar

Área Implicada	C.O. "La Pirámide"	
Acciones (Activos A , Nuevos Activos NA)	Población Diana	Temporalización
Taller de Educación Vial (NA)	Usuarios C.O.	Todo el año

Área Implicada	Policía Local	
Acciones (Activos A , Nuevos Activos NA)	Población Diana	Temporalización
Curso periódicos de RCP y utilización de desfibriladores (A)	Policía Local	Según convenios
Coordinación inmediata con los Servicios Sanitarios (A)	Toda la población	Todo el año

DISCAPACIDAD

Área Implicada	Centro de Participación Activa de Mayores	
Acciones (Activos A , Nuevos Activos NA)	Población Diana	Temporalización
Adaptación de talleres para personas con diversidad funcional (A)	Mayores de 60 o pensionistas	Todo el año

Área Implicada	Servicios Sociales	
Acciones (Activos A , Nuevos Activos NA)	Población Diana	Temporalización
SIVA (A)	Toda la población	Martes y Jueves
Taller de verano para personas con diversidad funcional (A)	Personas con diversidad funcional mayores de 21	Julio y Agosto
Tramitación Ayudas Públicas Individuales e Institucionales (A)	Personas con diversidad funcional, mayores de 65 y personas en situación de dependencia Grado III	Según convocatoria
Tramitación tarjeta de estacionamiento (A)	Personas con movilidad reducida	Todo el año
Tramitación tarjeta de discapacidad (A)	Personas con diversidad funcional	Todo el año
Tramitación solicitud de valoración discapacidad (A)	Personas con diversidad funcional	Todo el año
Tramitación Pensión No Contributiva por Invalidez (A)	Personas con diversidad funcional con 65 % o más de discapacidad	Todo el año
Escuela de Padres para niños con diversidad funcional (A)	Padres con Hijos con diversidad funcional	Según demandas
Declaración anual PNC (A)	Personas con PNC reconocidas	Del 1 de Enero al 31 de Marzo.

C.O. “La Pirámide”	Personas con discapacidad funcional	Todo el año
--------------------	-------------------------------------	-------------

Área Implicada	OAL	
Acciones (Activos A , Nuevos Activos NA)	Población Diana	Temporalización
Apoyo a personas con diversidad funcional para aumentar sus posibilidades de empleabilidad e inserción laboral (A)	Personas con diversidad funcional	Todo el año

Área Implicada	Cultura	
Acciones (Activos A , Nuevos Activos NA)	Población Diana	Temporalización
Galas benéficas de la Asociación de Atención a Personas con Discapacidad “La Pirámide”(A)	Toda la población	Según demandas

Área Implicada	Deportes	
Acciones (Activos A , Nuevos Activos NA)	Población Diana	Temporalización
Natación especial (A)	Toda la población	Todo el año

Área Implicada	Centro de Salud	
Acciones (Activos A , Nuevos Activos NA)	Población Diana	Temporalización
Atención directa por profesional médico/rehabilitador del Centro de Salud (A)	Toda la población	Todo el año

Área Implicada	Policía Local	
Acciones (Activos A , Nuevos Activos NA)	Población Diana	Temporalización
Se establecen aparcamientos reservados para personas con movilidad reducida (A)	Personas con movilidad reducida	Todo el año

DESEMPLEO

Área Implicada	OAL	
Acciones (Activos A , Nuevos Activos NA)	Población Diana	Temporalización
Plan Estratégico Desarrollo Agroalimentario (A)	Toda la población	Todo el año
Unidad de orientación laboral (A)	Toda la población	Todo el año
Programa de Garantía Juvenil (A)	Para jóvenes	Todo el año
Programa Ayuda a la Contratación (A)	Personas de 16 a 64 años	Hasta fin de subvención
Agencia de Colocación (A)	Toda la población	Todo el año
Sistema de Alertas de Demanda de Empleo (A)	Personas demandantes de empleo	Todo el año
Formación no Reglada (A)	Toda la población	Según necesidad
Proyecto escuela taller menores de 25 años (A)	Jóvenes de 16 a 25 años	Todo el año
Proyecto taller de empleo mayores de 25 años (A)	Personas entre 25 y 64 años	Todo el año
Talleres informativos (A)	Toda la población	Según necesidad
Fomento y apoyo al autoempleo (A)	Toda la población	Todo el año

Área Implicada	Servicios Sociales	
Acciones (Activos A , Nuevos Activos NA)	Población Diana	Temporalización
Programa extraordinario de Apoyo Económico a los municipios para cubrir necesidades de urgencia social a la ciudadanía (A)	Personas entre 16 y 64 años en situación de vulnerabilidad	Hasta fin de subvención
Informes de ayuda a la contratación (A)	Población desempleada	Todo el año

Área Implicada	Cultura	
Acciones (Activos A , Nuevos Activos NA)	Población Diana	Temporalización
Charlas en colaboración con el OAL (A)	Toda la población	Según demandas

Área Implicada	Deportes	
Acciones (Activos A , Nuevos Activos NA)	Población Diana	Temporalización
Descuentos para desempleados (A)	Población desempleada	Todo el año

Área Implicada	Centro Ocupacional “La Pirámide”	
Acciones (Activos A , Nuevos Activos NA)	Población Diana	Temporalización
Programa de Desarrollo Personal e Inserción Laboral (A)	Usuarios del C.O. “La Pirámide”	Todo el año

ENFERMEDADES CRÓNICAS

Área Implicada	Colegios	
Acciones (Activos A , Nuevos Activos NA)	Población Diana	Temporalización
Se activan los protocolos necesarios en cada caso (A)	Usuarios de los centros escolares	Todo el año

Área Implicada	Servicios Sociales	
Acciones (Activos A , Nuevos Activos NA)	Población Diana	Temporalización
Grupo de autoayuda de Fibromialgia (A)	Personas con este problema de salud	Miércoles
Taller Reiki (A)	Toda la población	Martes y Jueves

Área Implicada	Cultura	
Acciones (Activos A , Nuevos Activos NA)	Población Diana	Temporalización
Charlas en colaboración con salud (A)	Toda la población	Según demandas

Área Implicada	Centro de Salud	
Acciones (Activos A , Nuevos Activos NA)	Población Diana	Temporalización
Epidemiólogo del Centro de Salud (A)	Toda la población	Todo el año

DROGODEPENDENCIAS

Área Implicada	Servicios Sociales	
Acciones (Activos A , Nuevos Activos NA)	Población Diana	Temporalización
Programa “Ciudad ante las Drogas”	Toda la población	Todo el año
Grupo de Autoayuda de Rehabilitación de Alcohólicos “Ahrema” (A)	Población con este tipo de problema	Todo el año
Derivación CPD (A)	Toda la población	Según necesidad

Área Implicada	Cultura	
Acciones (Activos A , Nuevos Activos NA)	Población Diana	Temporalización
Charlas en colaboración con el CPD Loja (A)	Toda la población	Todo el año

Área Implicada	Deportes	
Acciones (Activos A , Nuevos Activos NA)	Población Diana	Temporalización
Fomento de la natación y chalas (NA)	Jóvenes	Todo el año

Área Implicada	Centro de Salud	
Acciones (Activos A , Nuevos Activos NA)	Población Diana	Temporalización
Forma joven (A)	Todo el año	Todo el año
Coordinación Centro de Tratamiento Ambulatorio de Loja (A)	Toda la población	Todo el año

Área Implicada	Policía Local	
Acciones (Activos A , Nuevos Activos NA)	Población Diana	Temporalización
Control de consumo de cualquier tipo de droga en la vía pública (A)	Toda la población	Todo el año

INFORMACIÓN SEXUAL

Área Implicada	Centro de Participación Activa de Mayores	
Acciones (Activos A , Nuevos Activos NA)	Población Diana	Temporalización
Cine fórum para mayores. La Sexualidad en la Tercera Edad (A)	Usuarios del Centro de Participación	Según demanda

Área Implicada	Cultura	
Acciones (Activos A , Nuevos Activos NA)	Población Diana	Temporalización
Charlas en colaboración con salud (A)	Toda la población	Según demandas

Área Implicada	Deportes	
Acciones (Activos A , Nuevos Activos NA)	Población Diana	Temporalización
Charlas a jóvenes (NA)	Jóvenes	Todo el año

Área Implicada	Centro Ocupacional “La Pirámide”	
Acciones (Activos A , Nuevos Activos NA)	Población Diana	Temporalización
Taller de habilidades sociales y sexualidad (A)	Usuarios Centro Ocupacional	Todo el año

Área Implicada	Centro de Salud	
Acciones (Activos A , Nuevos Activos NA)	Población Diana	Temporalización
Forma Joven (A)	Jóvenes	Todo el año

Línea de Trabajo 2: Entorno Medioambiental

Objetivos Específicos:

- 1. Generar un entorno medioambiental más saludable**
- 2. Promover acciones para la mejora y cuidado del entorno medioambiental**

Problemas priorizados:

- 1. Recogida y tratamiento de residuos**
- 2. Depuración de aguas de consumo**
- 3. Carreteras del municipio**
- 4. Escasez de rampas, accesos peatonales, acerado estrecho...**
- 5. Contaminación ambiental**
- 6. Falta de rotondas y semáforos para regular el tráfico y evitar accidentes**
- 7. Condiciones de las viviendas del municipio**
- 8. Vías peatonales**
- 9. Insuficiencia de espacios verdes**

RECOGIDA Y TRATAMIENTO DE RESIDUOS

Área Implicada	Medioambiente	
Acciones (Activos A , Nuevos Activos NA)	Población Diana	Temporalización
Recogida y tratamiento de residuos a través de la contratación de parados de larga duración (A)	Población en general	Todo el año
Recogida de enseres (A)	Población en general	Primer y tercer lunes de cada mes
Recogida de cartón (A)	Comercios	Tres días en semana
“Punto limpio” en Camino los Morales en Áridos Genil (A)	Toda la población	Todo el año
“Punto limpio” oficial aprobado y a la espera de que la Junta de Andalucía ejecute la obra en “ La Catalana” (NA)	Toda la población	Todo el año

Área Implicada	Centro de Participación Activa de Mayores	
Acciones (Activos A , Nuevos Activos NA)	Población Diana	Temporalización
Programa “Recapacicla” (NA)	Personas mayores	Todo el año

Área Implicada	Centros Educativos	
Acciones (Activos A , Nuevos Activos NA)	Población Diana	Temporalización
Reciclaje separando los residuos en sus diferentes contenedores (A)	Alumnos de 6 a 16 años	Curso escolar

Área Implicada	Cultura	
Acciones (Activos A , Nuevos Activos NA)	Población Diana	Temporalización
Campaña de reciclaje en el Cerro Beylar, día de San Marcos (A)	Toda la población	Día de San Marcos

Área Implicada	Urbanismo	
Acciones (Activos A , Nuevos Activos NA)	Población Diana	Temporalización
La recogida y tratamiento de residuos se realiza diariamente e incluso en festivos, se llevan a la planta de transferencia y de ésta se llevan a la planta de compostaje. Se han instalado contenedores de recogida de vidrio, papel, envases y aceites domésticos. Tenemos recogida de enseres en el municipio con periodicidad quincenal. Pendiente construcción de un punto limpio. (A)	Toda la población	Todo el año

Área Implicada	Centro Ocupacional “La Pirámide”	
Acciones (Activos A , Nuevos Activos NA)	Población Diana	Temporalización
Taller de sensibilización ambiental (A)	Usuarios del C.O.	Curso académico

Área Implicada	Policía Local	
Acciones (Activos A , Nuevos Activos NA)	Población Diana	Temporalización
Información al ciudadano de qué contenedor se utiliza en cada caso para reciclar (A)	Población en general	Todo el año
Vehículos abandonados se retiran de la vía y se sancionan (A)	Población en general	Todo el año
Sanciones reguladas por la ordenanza municipal relacionadas con horarios para el depósito de la basura (A)	Población en general	Todo el año

DEPURACIÓN DE AGUAS DE CONSUMO

Área Implicada	Centro de Participación Activa de Mayores	
Acciones (Activos A , Nuevos Activos NA)	Población Diana	Temporalización
Charlas sobre el agua y el buen uso de ellas (NA)	Personas mayores	Según demanda

Área Implicada	Urbanismo	
Acciones (Activos A , Nuevos Activos NA)	Población Diana	Temporalización
Licitación de nueva depuradora de aguas fecales, mejora de la red de abastecimiento y se está mejorando el bombeo del agua potable para garantizar el suministro (NA)	Toda la población	Todo el año

CARRETERAS DEL MUNICIPIO

Área Implicada	Urbanismo	
Acciones (Activos A , Nuevos Activos NA)	Población Diana	Temporalización
Construcción del nuevo puente de acceso al municipio (NA)	Toda la población	Sujeto a presupuesto
Se ha construido el vial de circulación (A)	Toda la población	Todo el año
Reurbanización de la travesía de Venta Nueva, desde la rotonda actual hasta la nueva rotonda del nuevo puente (NA)	Toda la población	Sujeto a presupuesto
Las carreteras de acceso al municipio tenemos constancia que se van a mejorar la pavimentación de la GR-4400 y GR-4407, que son titulares de Diputación (A)	Toda la población	Sujeto a presupuesto

Área Implicada	Policía Local	
Acciones (Activos A , Nuevos Activos NA)	Población Diana	Temporalización
Con el fin de evitar accidentes por deterioro o alguna circunstancia extraordinaria en las vías, la policía local realiza informes del estado de dichas vías y los pone en conocimiento del Ayuntamiento (A)	Toda la población	Todo el año

ESCASEZ DE RAMPAS, ACCESOS PEATONALES, ACERADO ESTRECHO...

Área Implicada	Urbanismo	
Acciones (Activos A , Nuevos Activos NA)	Población Diana	Temporalización
<p>Adaptación de muchas calles al Decreto 293/2009 del 7 de julio. Donde se han ampliado Acerados, pasos de peatones adaptados y en los que no ha sido posible se ha reurbanizado la calle con plataformas únicas como la Calle Harina o Ermita. Cada vez que se plantea una obra con una reurbanización integral se intenta suprimir cualquier barrera arquitectónica y priorizar al peatón sobre el tráfico rodado(NA)</p>	<p>Toda la población</p>	<p>Sujeto a presupuesto</p>

Área Implicada	Policía Local	
Acciones (Activos A , Nuevos Activos NA)	Población Diana	Temporalización
<p>Informes para que restablezcan los daños y para establecer medidas para eliminación de las diferentes barreras arquitectónicas (A)</p>	<p>Toda la población</p>	<p>Todo el año</p>

CONTAMINACIÓN AMBIENTAL

Área Implicada	Medio ambiente	
Acciones (Activos A, Nuevos Activos NA)	Población Diana	Temporalización
Se está reduciendo el uso de fitosanitarios para la limpieza de solares, el mantenimiento ahora se hace desbrozando y no echando líquido (A)	Toda la población	Todo el año

Área Implicada	Urbanismo	
Acciones (Activos A , Nuevos Activos NA)	Población Diana	Temporalización
<p>Aún siendo una competencia autonómica, se ha realizado, tanto en 2016 como en 2017, un estudio de la contaminación atmosférica para tomar las medidas correctoras a tiempo (A)</p>	<p>Toda la población</p>	<p>Todo el año</p>
<p>Se prevé ejecutar la construcción de la depuradora de aguas residuales donde se pretende la recuperación del río Genil y conseguir un municipio sostenible (NA).</p>	<p>Toda la población</p>	<p>Sujeto a presupuesto</p>
<p>El municipio de Huétor Tájar como el municipio menor de 20.000 habitantes con mejores infraestructuras en energías renovables (A).</p>	<p>Toda la población</p>	<p>Todo el año</p>
<p>Se han sustituido luminaria de 150W por luminaria microled de 50, 60 y 80 W, y se han sustituido los proyectores del pabellón de deportes de 400W en halogenuros metálicos por proyectores LED de 207W y los del campo de fútbol por proyectores LED de 900W con el fin de reducir las emisiones de CO₂, mitigando de esta forma el cambio climático (A).</p>	<p>Toda la población</p>	<p>Todo el año</p>

Área Implicada	Centro de Participación Activa de Mayores	
Acciones (Activos A , Nuevos Activos NA)	Población Diana	Temporalización
Programa Recapacicla (A).	Usuarios del Centro de Participación	Todo el año
Visita Planta de Reciclaje de Alhendín (A).	Usuarios del Centro de Participación	Según demanda

Área Implicada	Cultura	
Acciones (Activos A , Nuevos Activos NA)	Población Diana	Temporalización
Campañas de reciclaje en el Cerro Beylar, día de San Marcos (A).	Toda la población	Día de San Marcos

Área Implicada	Deportes	
Acciones (Activos A , Nuevos Activos NA)	Población Diana	Temporalización
Biomasa (A)	Toda la población	Todo el año

Área Implicada	Centro Ocupacional La Pirámide	
Acciones (Activos A , Nuevos Activos NA)	Población Diana	Temporalización
Taller de sensibilización de medio ambiente (A)	Usuarios del centro ocupacional	Todo el año

Área Implicada	Centro de Salud	
Acciones (Activos A , Nuevos Activos NA)	Población Diana	Temporalización
Veterinario del Centro Salud (A)	Toda la población	Lunes y Miercoles

Área Implicada	Policía Local	
Acciones (Activos A , Nuevos Activos NA)	Población Diana	Temporalización
Sancionar con la ordenanza municipal en materia de medio ambiente , e informar al grupo de la guardia civil del SEPRONA para evitar que se produzca este hecho (A)	Toda la población	Todo el año

FALTA DE ROTONDAS Y SEMÁFOROS PARA REGULAR EL TRÁFICO Y EVITAR ACCIDENTES

Área Implicada	Urbanismo	
Acciones (Activos A , Nuevos Activos NA)	Población Diana	Temporalización
<p>La circunvalación es el elemento más importante dentro de nuestro tramo urbano que junto con la construcción del nuevo puente y tramo de circunvalación que lo conecta, nos permitirá diversificar los flujos de entrada y salida del municipio disminuyendo la intensidad del tráfico en el puente actual. (NA)</p>	Toda la población	Sujeto a presupuesto
<p>Hay que mejorar la accesibilidad peatonal al centro comercial del municipio generando infraestructura para el acceso peatonal al mismo, como ampliación de acerados, supresión de barreas arquitectónicas o creación de parking en las cercanías del centro. (NA)</p>	Toda la población	Sujeto a presupuesto

Área Implicada	Policía Local	
Acciones (Activos A , Nuevos Activos NA)	Población Diana	Temporalización
Se informa al oficial y al ayuntamiento de la mejora y estudio de las posibles señalizaciones en las vías para evitar accidentes. (A)	Toda la población	Todo el año

CONDICIONES DE LAS VIVIENDAS DEL MUNICIPIO

Área Implicada	Urbanismo	
Acciones (Activos A , Nuevos Activos NA)	Población Diana	Temporalización
Con los programas de infravivienda y rehabilitación autonómica, se han mejorado las condiciones de habitabilidad y salubridad e incluso, la construcción integral de al menos 100 viviendas en todo el municipio (A)	Toda la población	Sujeto a subvención
Entre 150-170 viviendas se han rehabilitado y mejorados sus tejados y se han adaptado sus cuartos de baño, cofinanciado entre propietarios de la vivienda y el ayuntamiento con el plan de fomento al empleo. (A)	Toda la población	Sujeto a subvención

Área Implicada	Servicios Sociales	
Acciones (Activos A, Nuevos Activos NA)	Población Diana	Temporalización
Adecuación funcional básica del hogar (A)	Personas mayores de 65 años Personas con discapacidad del 40% y movilidad reducida Personas con Grado III de dependencia	Según convocatoria
Asistencia Técnica en materia de desahucios (A)	Toda la población	Todo el año
Rehabilitación de viviendas (A)	Personas en situación de vulnerabilidad y exclusión social	Todo el año

Área Implicada	Policía Local	
Acciones (Activos A, Nuevos Activos NA)	Población Diana	Temporalización
Se informa a los propietarios de las viviendas afectadas para que señalicen la casa y evitar cualquier daño a cualquier viandante, vehículo, etc (A)	Toda la población	Todo el año

VÍAS PEATONALES

Área Implicada	Urbanismo	
	Población Diana	Temporalización
Acciones (Activos A , Nuevos Activos NA)		
Se han generado vías peatonales o paseos; como el paseo del mirador de la vega y emperatriz Eugenia, paseo en carretera de Loja (A)	Toda la población	Todo el año
Se construirá el paseo de carretera de la estación y se mejorarán los Acerados de la redonda, del ferial con carril bici incluido (NA)	Toda la población	Sujeto a presupuesto
Se ejecutará el vial de circunvalación de UE-5 con Acerados de 2,20 metros y carril bici de 2,20 metros (NA)	Toda la población	Sujeto a presupuesto
Se construirán pasarelas en el puente actual que permitirán el tránsito peatonal por el puente con una anchura de 4 metros (NA)	Toda la población	Sujeto a presupuesto

VÍAS PEATONALES

Área Implicada	Policía Local	
	Población Diana	Temporalización
Acciones (Activos A , Nuevos Activos NA)		
Se informa al ayuntamiento del defecto que pueda tener las vías peatonales, para evitar caídas de peatones (A)	Toda la población	Todo el año

INSUFICIENCIA ZONAS VERDES

Área Implicada	Medio Ambiente	
Acciones (Activos A , Nuevos Activos NA)	Población Diana	Temporalización
Proyecto Parque Camino y Parque entrada Venta Nueva (NA)	Toda la población	Sujeto a presupuesto
Remodelación Plaza los Bermejales y Plaza de Andalucía (NA)	Toda la población	Sujeto a presupuesto

Área Implicada	Urbanismo	
Acciones (Activos A , Nuevos Activos NA)	Población Diana	Temporalización
En Andalucía, la media de zonas verdes por metro cuadrado y habitantes es de 2,5 metros y Huétor Tájar cuenta con 15 metros cuadrados por habitante (A)	Toda la población	Todo el año
Se tendría que terminar el parque del recinto ferial (NA)	Toda la población	Sujeto a presupuesto
Se tendría que culminar la ampliación del Parque de la Amistad (NA)	Toda la población	Sujeto a presupuesto

Área Implicada	Colegios	
Acciones (Activos A , Nuevos Activos NA)	Población Diana	Temporalización
Se necesitan más árboles en los patios para dar sombra en los meses más calurosos (NA)	Niños de 6 a 16 años	Sujeto a presupuesto

8. TEMPORALIZACIÓN

El presente Plan tiene una vigencia de 4 años, de 2018-2022 desde su aprobación en pleno.

Las actividades presentadas en el plan anterior serán llevadas a cabo durante su periodo de vigencia, correspondiendo a las fechas especificadas en dicho plan, así como a actuaciones periódicas que se realizarán a lo largo del periodo del PLS.

9. DIFUSIÓN

Con el objeto de que la población conozca las actividades y desarrollo del Plan Local de Salud, el Ayuntamiento de Huétor Tájar dispone de una emisora de radio municipal, que centrará la difusión a través de presentación de los eventos y cuñas de cada actividad. Además, se desarrollarán acciones en redes sociales y folletos y programas de actividades impresos, y se promocionarán estas acciones a través de notas de prensa que se enviarán a los medios de comunicación por los canales abiertos por el gabinete de prensa del Ayuntamiento.

10. EVALUACIÓN DEL I PLAN LOCAL DE SALUD DE HUETOR TAJAR

A continuación, en estas tablas se recoge el sistema de evaluación que se va a emplear para nuestro Plan Local de Salud, teniendo en cuenta, que será un sistema de evaluación revisable con una cierta periodicidad.

10.1 Tabla Genérica Sistema Evaluación

Tipo de Evaluación (¿qué queremos conseguir y evaluar?)	Metodología Evaluación (con qué método/s evaluamos?)	¿Qué queremos evaluar en el PLS? (para cada línea de trabajo y sus acciones)	Técnicas e instrumentos para evaluar (¿Cómo?)	Cuándo se evalúa (¿en qué momento?)	¿Quién Evalúa?	Indicadores (datos desagregados)
Procesos	Cuantitativa	Grado de satisfacción	Entrevistas Cuestionarios	Previa Post	Comité evaluador (grupo motor más la presencia de personas y/o profesionales con carácter puntual) Coordinadores/as grupos de trabajo Coordinadores/as acciones a desarrollar Docentes/ Monitores/as de las acciones formativas	Nº participantes Nº asociaciones participantes
Resultados	Cualitativa	Grado de implicación	Observación Grupos de Discusión	Durante Pasado un tiempo (a medio/largo plazo)		Nº empresas participantes
Impacto		Percepción estado de salud	Listas de cotejo Hojas de registro	Se realizará reuniones con carácter trimestral por parte del comité evaluador, para realizar un seguimiento y evaluación del proceso de implementación y de todo lo que implica		Nº carteles y dípticos editados Nº instituciones y organismos públicos participantes Y otros más específicos para cada acción

10.2. Tabla Sistema Evaluación del Proceso

Este sistema de evaluación implica el empleo de una serie de criterios y subcriterios, para evaluar, valorar y realizar un seguimiento al proceso del Plan Local de Salud, partiendo de la tabla anterior, y definiendo en cada momento, por parte del comité evaluador (el grupo motor ampliado), la definición de los criterios y los instrumentos empleados para cada momento.

Criterios	Definición (contexto)	Subcriterios	Instrumentos (a emplear)
Liderazgo	<i>Grado de implicación en general en el proceso por parte institucional</i>	<i>Institucional Técnico ...</i>	<i>Fichas Entrevistas Lista cotejo Observación Otros</i>
Profesionales Personas	<i>Actores presentes en el proceso desde su inicio</i>	<i>Compromiso Satisfacción ...</i>	
Alianzas	<i>Aprovechamiento de los recursos y sinergias del territorio...</i>	<i>Compromiso Conexión ...</i>	
Recursos Sinergias	<i>Recursos financieros, materiales, humanos que están a disposición</i>	<i>Eficacia Eficiencia Efectividad...</i>	
Procesos	<i>Conocer grado implementación del plan y sus acciones</i>	<i>Hitos alcanzados Obstáculos Cantidad y calidad acciones ...</i>	
Resultados en:	Grado consecución objetivos y posibles impactos en....		
Personas	<i>Por definir</i>		
Profesionales			
Sociedad			

10.3. Tabla Sistema Evaluación de las acciones del Plan Local de Salud

Este sistema de evaluación implica el empleo de una serie de indicadores, para evaluar, valorar y realizar un seguimiento a las acciones que se van implementando del Plan Local de Salud, partiendo de la tabla 1, y definiendo en cada momento, por parte del comité evaluador (el grupo motor ampliado), la definición de los indicadores más adecuados y los instrumentos empleados para cada momento.

Línea de trabajo	Objetivo General Objetivos específicos	Acciones	Indicadores	Estándar	Ponderación	Fuente
Estilos de Vida y Medio Ambiente	<i>Relación de objetivos específicos vinculándolos con las acciones planificadas</i>	<i>Relación de acciones planificadas y vinculadas con los objetivos específicos</i>	<i>Relación de indicadores seleccionados para evaluar las acciones y los objetivos específicos</i>	<i>Valor óptimo al que debe tender el indicador (se plantea un intervalo) para medir y que sirva de referencia</i>	<i>Peso específico asignado a cada objetivo específico y acción planificada</i>	<i>Fuente de dónde se extrae la información: estadística o empleando algún instrumento como fichas, cuestionarios, ...</i>

11. ANEXOS